









- УСЛОВНЫЕ ОБОЗНАЧЕНИЯ**
- |   |   |
|---|---|
| Специальные   | Границы единиц административно-территориального деления Российской Федерации                            |
|  | Граница населенного пункта  |
|   | Зоны с особыми условиями использования  |
|  | Прибрежная защитная полоса  |
|  | Водоохранная зона   |
|  | Береговая полоса  |
|  | Охранная зона стационарных пунктов наблюдений за состоянием окружающей природной среды, ее загрязнением |
|  | Придорожная зона  |
|   | Другие зоны устанавливаемые в соответствии с законодательством Российской Федерации                     |
|  | Охранная зона инженерных коммуникаций   |
|  | Охранная зона объектов электросетевого хозяйства (вдоль линий электропередачи, вокруг подстанций)       |

					Муниципальный контракт № 0149300003222000020001				
					Муниципальное образование сельское поселение Ловозеро Ловозерского района				
Изм.	Кол.уч.лист	Фolio	Подписи	Дата	Провела анализирование и внесла муниципальный контракт поселение Ловозеро Ловозерского района				
					Стадия    Лист    Листов П    2            2				
Директор	Приглашен		Карта с собой усвоения использования территории муниципального образования сельское поселение Ловозеро Ловозерского района			ООО "ГЕОЭМСТРИТ" г.Воронеж			
Нач.отд.	Подсвоячина								
Проектир.	Костромкина								